


S

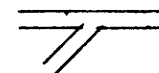
Teiknað eftir:

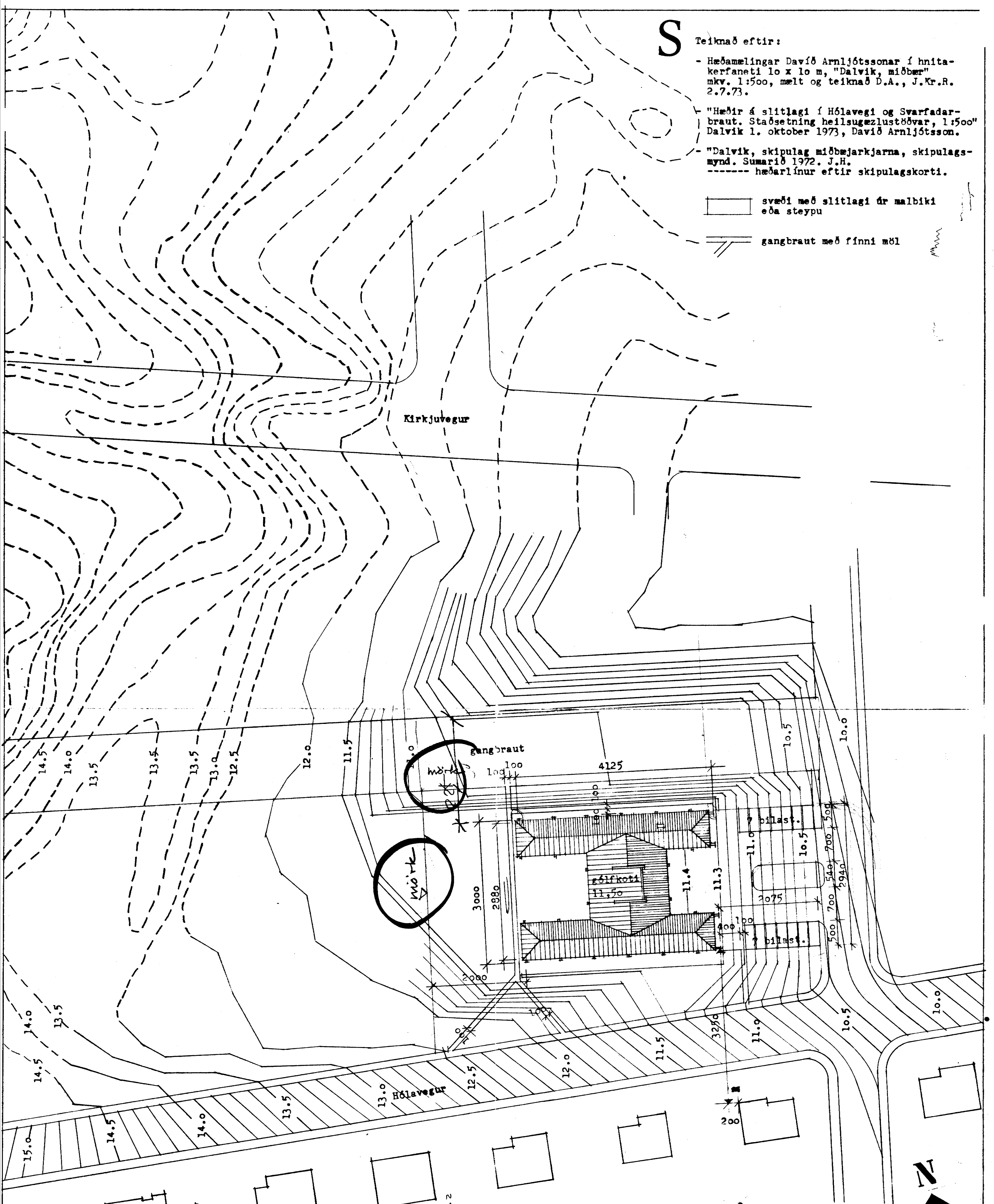
- Hæðamælingar Davíð Arnljóttssonar í hnita-kerfaneti 10 x 10 m, "Dalvík, miðbær" mkv. 1:500, mælt og teiknað D.A., J.Kr.R. 2.7.73.

"Hæðir á slitlagi í Hólavegi og Svarfadarbraut. Staðsetning heilsugæslustöðvar, 1:500" Dalvík 1. október 1973, Davíð Arnljóttsson.

"Dalvík, skipulag miðbæjarkjarna, skipulagsmynd. Sumarið 1972. J.H.
----- hæðarlínur eftir skipulagskortu.

 svæði með slitlagi úr malbiki eða steypu

 gangbraut með fínni mál



ATH!

Byggingin staðsetjast samhliða miðlínu gangbrautar frá kirkjunni að ráðhústorginu.

KIRKJU/OPIN SVÆÐIS

bréyting	af
A 10.12.73. gangbrautum bætt á teikn., hæðarlínu 11.4 fyrir framan aðalinnangang bætt á teikn.	ds
B 13.1.74. gangstier og parkeringslass málsatt, forslag til tomtegrense met vest teget inn	ds

HEILSUGÆSLUSTÖÐ H 2		DALVÍK	
teikn. viðk:	afstöðumynd		
mælikvarði:	1 : 500		
teiknað af:	ds		
dagsetning:	2.12.73. verk. nr.: 31 01	teikn. nr.:	001 B
Jón Haraldsson, arkitekt, Mýrangata 2, Reykjavík, sími 10790			