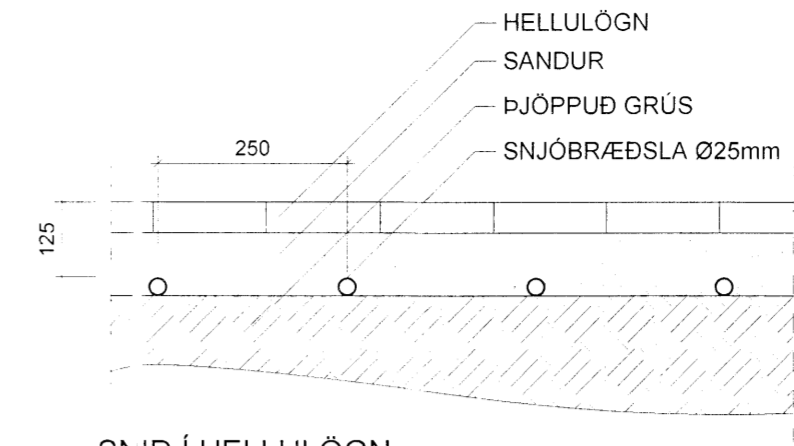
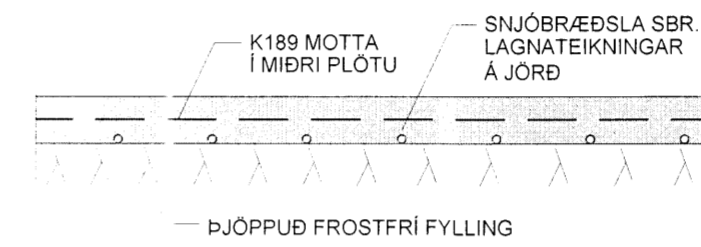


Kerfismynd



SNÍÐ Í HELLULÖGN

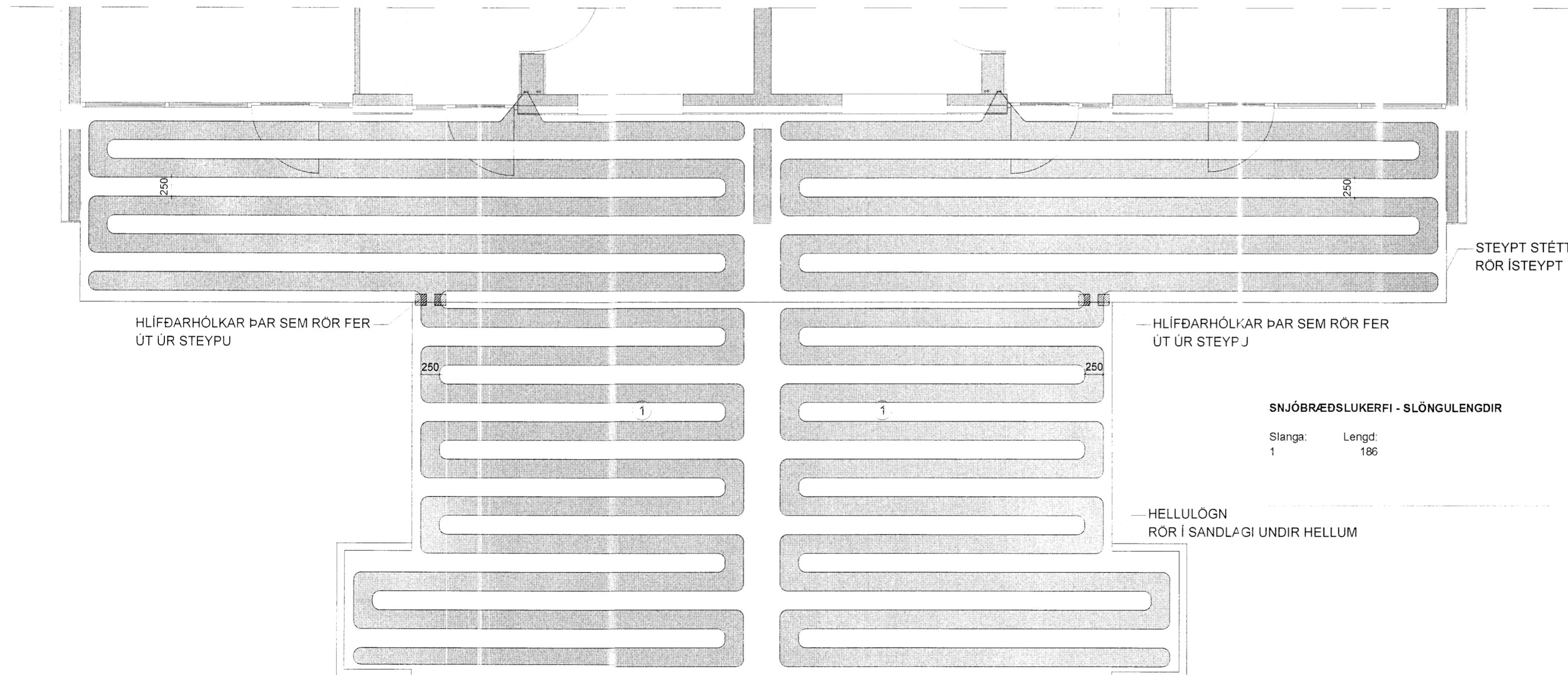


ALMENNT SNÍÐ, STÉTTAR m/SNJÓBRÆDSLUM STEYPA Í STÉTT C35

SKÝRINGAR:

ALMENNAR SKÝRINGAR - SJÁ TEIKNINGU NR. P0  
ÖLL MÁL ERU Í mm.  
SNJÓBRÆDSLULAGNIR SKULU VERA ÚR SUÐUHÆFU HITAPOLNU PLASTI. UTANMÁL RÖRA ER 25 MM  
LAGNIR UNDIR HELLULÖGN SKULU LAGÐAR Á ÞJAPPADA GRÚS OG FYLLT YFIR MEÐ LEIRKENDRI GRÚS ÁN HVASSRA BROTA. LAGNIR Í STEYPTAR STÉTTIR SKULU LIGGJA NEÐST Í STEYPU. FJARLÆGÐ MILLI RÖRA SKAL VERA 250 MM NEMA ANNAD SÉ TEKIÐ FRAM. REYNSLUÞRÝSTINGUR ER 600 kpa. ÞAR SEM LAGNIR LIGGJA INN Í STEYPU SKAL SETJA Ø40 SLÍFAR UTANUM RÖR. FRÁGANGUR LAGNA SKAL VERA Í SAMRÆMI VIÐ GILDANDI STAÐLA OG REGLUGERÐIR

————— TÁKNAR 25 MM SNJÓBRÆDSLULAGNIR



HLÍÐARHÓLKAR ÞAR SEM RÖR FER ÚT ÚR STEYPU

HLÍÐARHÓLKAR ÞAR SEM RÖR FER ÚT ÚR STEYPU J

SNJÓBRÆDSLUMKERFI - SLÖNGULENGDIR

Slanga: 1  
Lengd: 186

HELLULÖGN RÖR Í SANDLAGI UNDIR HELLUM

STEYPT STÉTT RÖR Í STEYPT

1

Grunnmynd snjóbræðsla

1:50

Útg.	Dags.	Breyting	Br.a
Verkheiti:			
<b>Kirkjuvegur 1-2</b>			
Staður:			
<b>Dalvík</b>			
Teikniflokkur:			
<b>Lagnir</b>			
Landnúmer:	210176	Staðgreinir:	6400-1-50630010
<b>Grunnmynd snjóbræðslulagnir, kerfismynd</b>			
Teiknað af:	BSJ, ÁÁ	Mælikvarði:	1:50
Yfirfarið af:	AÖB	Dagsetning:	04.12.2017
Hönnuður:			
Hönnunarstjóri:			
<b>AVH</b>			
Anna Margrét Hauksdóttir arkitekt - kt. 120665-3169 Anton Örn Brynjarsson verkfræðingur - kt. 270559-7139 Fanney Hauksdóttir arkitekt - kt. 170561-7249			
AVH ehf. - Arkitektúr-Verkfræði-Hönnun		P04	
Kaupangi - Myrarvegur - 600 Akureyri / Sími: 460 4400 Þingholtsstræti 27 - 101 Reykjavík / Sími 551 4400 avh@avh.is - www.avh.is		Númer	
		Útgáfa	
HÖNNUÐUR ÁSKILUR SÉR ALLAN RÉTT Á TEIKNINGUM - FJÓLFÖLDUN ER HÁÐ SKRIFLEGU SAMBYKKI			

Bláaástarfi: A2